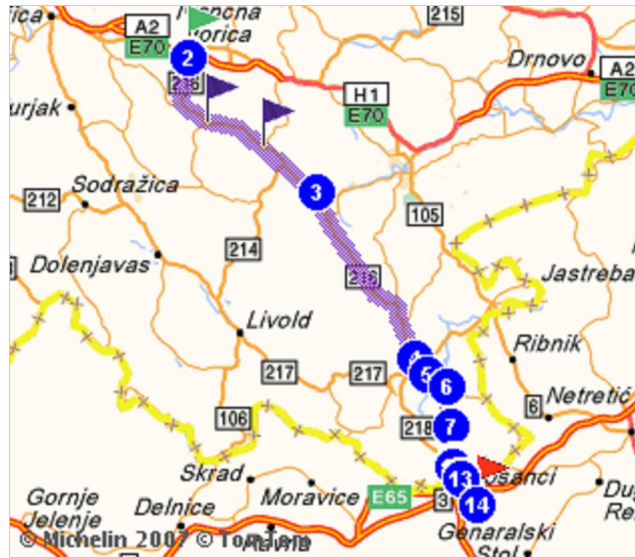




Routenplan vom 19/05/2015

[Drucken](#)



**Abfahrt: Ivančna gorica, Stadtmitte****Verlassen Sie Ivančna gorica**

0.3 km

**216**Weiterfahren auf: **216**

11 km 00h13

**Etappe A: Zagradec, Stadtmitte**

20 km 00h24

**Etappe B: Žužemberk, Stadtmitte**

30 km 00h36

**216**Nach rechts abbiegen : **216**

59 km 01h09

**Durch Črnomelj**

60 km 01h11

Nach rechts abbiegen : **218**

61 km 01h12

Nach rechts abbiegen : **660**

Ausfahrt Črnomelj

62 km 01h15

**660**Weiterfahren auf: **660**

65 km 01h19

Nach rechts abbiegen : **Tribuče**

66 km 01h20

Weiterfahren nach links : **Tribuče**

71 km 01h27

Weiterfahren auf: **Bojanci**

77 km 01h35

**218**In der Nähe von **Vinica**, Nach links abbiegen : **218 / Vinica**

77 km 01h35

Vinica

**Durch Vinica**

77 km 01h36

Nach rechts abbiegen : **218**

Ausfahrt Vinica

78 km 01h37

**218**Weiterfahren auf: **218**

78 km 01h37

**204**Weiterfahren auf: **204**

78 km 01h37


**Einreise nach Kroatien**


Einreise nach Kroatien

80 km 01h39

12
80 km 01h40
80 km 01h40

In **Bosanci**, Weiterfahren

 Nach rechts abbiegen : **3**

 Nach links abbiegen : **Obilaznica**

80 km 01h40

13
Weiterfahren auf: **Obilaznica**

85 km 01h46

14
85 km 01h46

In der Nähe von **Bosiljevo**, Nach links abbiegen : **3175**



Ziel erreicht: Bosiljevo, Stadtmitte

[Drucken](#)

Denken Sie daran: einmal monatlich und vor jeder längeren Fahrt den Reifendruck prüfen!

Günstig zu Europas schönsten Zielen.

ab **29⁹⁹ €**

+ Aufpreis bei Gepäckaufgabe



g